





Zodpovědný projektant	Vypracoval	Technická kontrola	 MULTIAQUA s.r.o. VEVERKOVA 1343 500 02 HRADEC KRÁLOVÉ IČO: 60113111 TEL. +420 498 500 359 DIČ: CZ60113111 WWW.MULTIAQUA.CZ	
Ing. Pavel Romášek	Ing. Pavel Romášek	Ing. Lubor Dítě		
				
Kraj: Královéhradecký	Obec: Náchod			
Investor: Povodí Labe, státní podnik, Víta Nejedlého 951, 500 03 Hradec Králové				
Metuje, Náchod, odstranění nánosů, ř. km 35,920 – 36,470			Stupeň	ohlášení stavby
			Datum	leden 2018
			Zakázkové číslo	M17/039
			Formát	A4
Průvodní zpráva			Měřítko: —	Číslo přílohy: A
Předložená dokumentace je duševním vlastnictvím firmy Multiaqua s.r.o., Hradec Králové				

A PRŮVODNÍ ZPRÁVA

OBSAH:

A.1	IDENTIFIKAČNÍ ÚDAJE STAVBY	1
A.1.1	Údaje o stavbě	1
A.1.2	Údaje o stavebníkovi	1
A.1.3	Údaje o zpracovateli projektové dokumentace	2
A.2	ČLENĚNÍ STAVBY NA OBJEKTY A TECHNICKÁ A TECHNOLOGICKÁ ZAŘÍZENÍ..	2
A.3	SEZNAM VSTUPNÍCH PODKLADŮ	2

A.1 IDENTIFIKAČNÍ ÚDAJE STAVBY

A.1.1 Údaje o stavbě

a) *název stavby*

METUJE, NÁCHOD, ODSTRANĚNÍ NÁNOSŮ, Ř. KM 35,920 – 36,470

Příloha: **A. Průvodní zpráva**

Stupeň: DSJ (projektová dokumentace jednostupňová)

b) *místo stavby*

Místo stavby:	Náchod - Běloves
Číslo hydrologického pořadí (ČHP):	1-01-03-0390-0-00
IDVT:	10100038

Katastrální území:	Běloves, Náchod
Okres:	Náchod
Kraj:	Královéhradecký

c) *předmět projektové dokumentace*

Předkládaná jednostupňová projektová dokumentace (pro ohlášení a provádění stavby) se zabývá návrhem odtěžení sedimentů z koryta řeky Metuje mezi ř. km 35,920-36,470.

A.1.2 Údaje o stavebníkovi

Zadavatel, stavebník:	Povodí Labe, státní podnik
se sídlem:	Víta Nejedlého 951/8, 500 03 Hradec Králové
IČ; DIČ:	70890005; CZ70890005

statutární zástupce:	Ing. Marián Šebesta, generální ředitel
zástupce pro věci technické:	Ing. Petr Kočí, vedoucí odboru inženýrských činností Ing. Jakub Hušek, vedoucí oddělení investic východ Ing. Vladimír Vít, technický dozor stavebníka (TDS)
telefon:	+420 495 088 111, 602 124 380
e-mail:	labe@pla.cz

A.1.3 Údaje o zpracovateli projektové dokumentace

Zhotovitel dokumentace:	Multiaqua s.r.o.
adresa:	Veverkova 1343, 500 02 Hradec Králové
IČ; DIČ:	601131111; CZ601131111
ve věcech technických jedná:	Ing. Pavel Romášek
telefon:	+420 724 585 872; +420 498 500 359
e-mail:	pavel.romasek@multiaqua.cz
autorizace:	č. 0009778 v oboru stavby vodního hospodářství a krajinného inženýrství
Zakázkové číslo:	M17-039
Datum:	01/2018

A.2 ČLENĚNÍ STAVBY NA OBJEKTY A TECHNICKÁ A TECHNOLOGICKÁ ZAŘÍZENÍ

Stavba není rozdělena na stavební objekty.

A.3 SEZNAM VSTUPNÍCH PODKLADŮ

- záměr oprav
- původní projektová dokumentace z roku 1923; archiv správce toku
- geodetické zaměření území - Geodetická kancelář HM Skuteč, s. r. o., 08/2017 (Bpv, JTSK)
- základní vodohospodářská mapa a mapy ZM 1:10 000
- terénní průzkum území vč. fotodokumentace
- rozbory sedimentů
- vyjádření a stanoviska správců ing. sítí